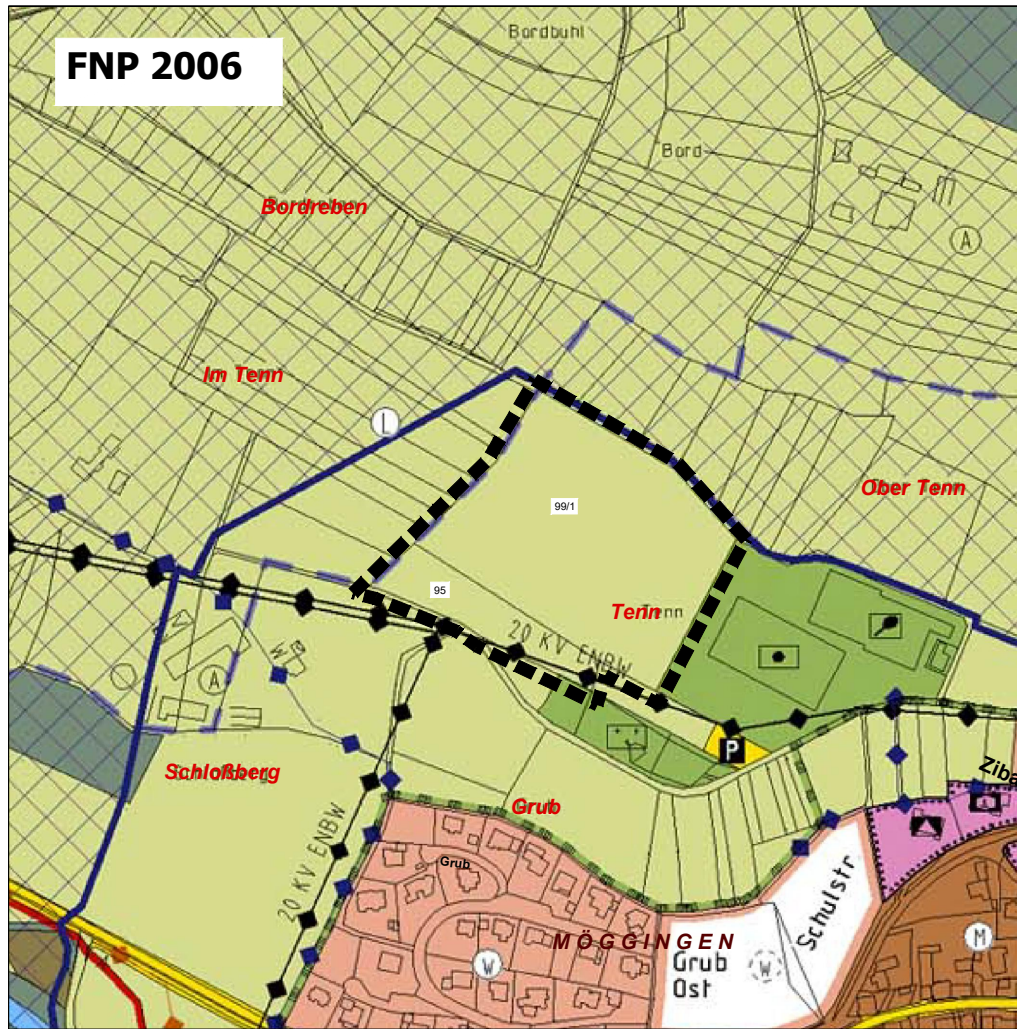
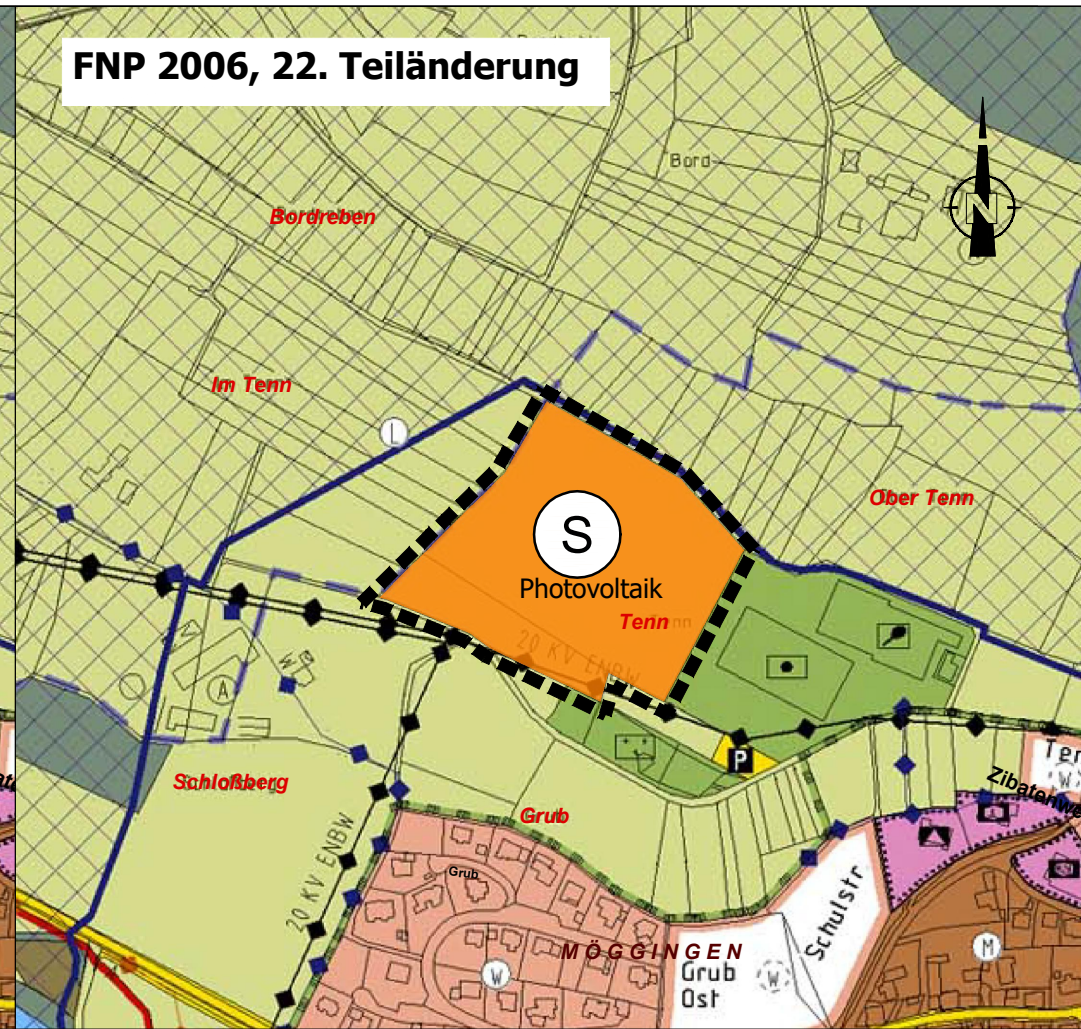


FNP 2006




FNP 2006, 22. Teiländerung




Legende

Signaturen gemäß der Verordnung über die Ausarbeitung der Bauleitpläne und die Darstellung des Planinhaltes (Planzeichenverordnung 1990 - PlanzV 90)

Art der baulichen Nutzung
(§ 5 Abs.2 Nr.1, § 9 Abs.1 Nr.1 BauGB, §§ 1 bis 11 BauNVO)

 Sonderbaufläche
(§ 1 Abs. 1 BauNVO)

Sonstige Planzeichen

 Grenze des räumlichen Geltungsbereiches
(§ 9 Abs.7 BauGB)

Verfahrensvermerke der 22. Flächennutzungsplanteiländerung

1. Aufstellungsbeschluss durch den Ausschuss für Planung, Umwelt und Technik gem. § 8 Abs. 3 BauGB am 21.09.2022
2. Ortsübliche Bekanntmachung des Aufstellungsbeschluss gem.§ 2 Abs. 1 BauGB am ...
3. Frühzeitige Beteiligung der Öffentlichkeit gem. § 3 Abs. 1 BauGB in der Zeit vom ... bis ...
4. Frühzeitige Beteiligung der Behörden gem. § 4 Abs. 1 BauGB in der Zeit vom ... bis ...
5. Billigung des Entwurfs durch den Ausschuss für Planung, Umwelt und Technik am ...
6. Ortsübliche Bekanntmachung der öffentlichen Auslegung gem. § 3 Abs. 2 BauGB am ...
7. Öffentliche Auslegung des Entwurfes mit Begründung gem. § 3 Abs. 2 BauGB vom ... bis ...
8. Beteiligung der Behörden gem. § 4 (2) BauGB in der Zeit vom ... bis ...
9. Behandlung der Stellungnahmen und Feststellungsbeschluss durch den Gemeinderat gem. § 10 BauGB am
10. Genehmigung durch das Regierungspräsidium Freiburg gem. § 6 Abs. 1 BauGB am ...
11. Inkrafttreten durch öffentliche Bekanntmachung der Genehmigung gem. § 6 Abs. 5 BauGB am ...

Die 22. Änderung des Flächennutzungsplans wird vom Regierungspräsidium Freiburg mit Verfügung vom	Regierungspräsidium Freiburg
genehmigt.	Freiburg im Breisgau

Die 22. Änderung des Flächennutzungsplanes wird mit der Bekanntmachung vom wirksam.

Radolfzell, den	Radolfzell, den	Radolfzell, den
Simon Gröger Oberbürgermeister	Angelique Augenstein Dezernatsleiterin Dez. III Nachhaltige Stadtentwicklung und Mobilität	Thomas K. W. Nöken Fachbereichsleiter Stadtplanung u. Baurecht

Große Kreisstadt Radolfzell am Bodensee



Gemarkungen Güttingen u. Böhringen

22. Flächennutzungsplanteiländerung "Solarpark Tenn"

Gezeichnet	Appler	Geprüft	
Blatt	1 1	Blattgröße	A4 Übergr.
Fachbereich Stadtplanung und Baurecht Abteilung Stadtplanung Güttinger Strasse 3 78315 Radolfzell			

Aktenzeichen	
Maßstab	1:5.000
Datum	17.01.2023
Änderung	
Änderung	
Änderung	
Änderung	
Änderung	